

ATLAS

*André Sellier
et Jean Sellier*

DES

PEUPLES
D'EUROPE
CENTRALE



ATLAS

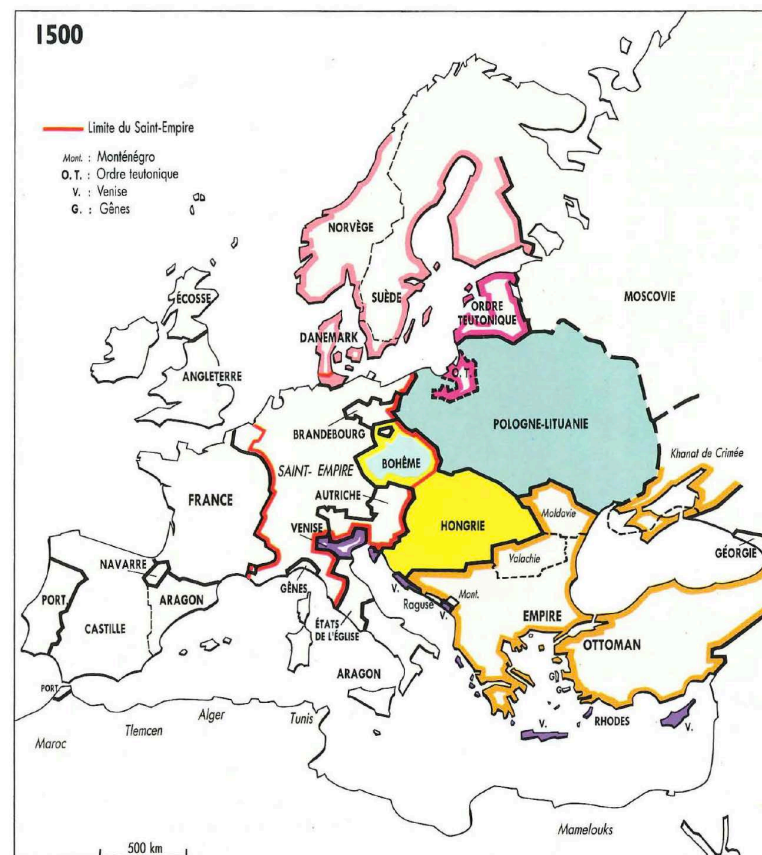
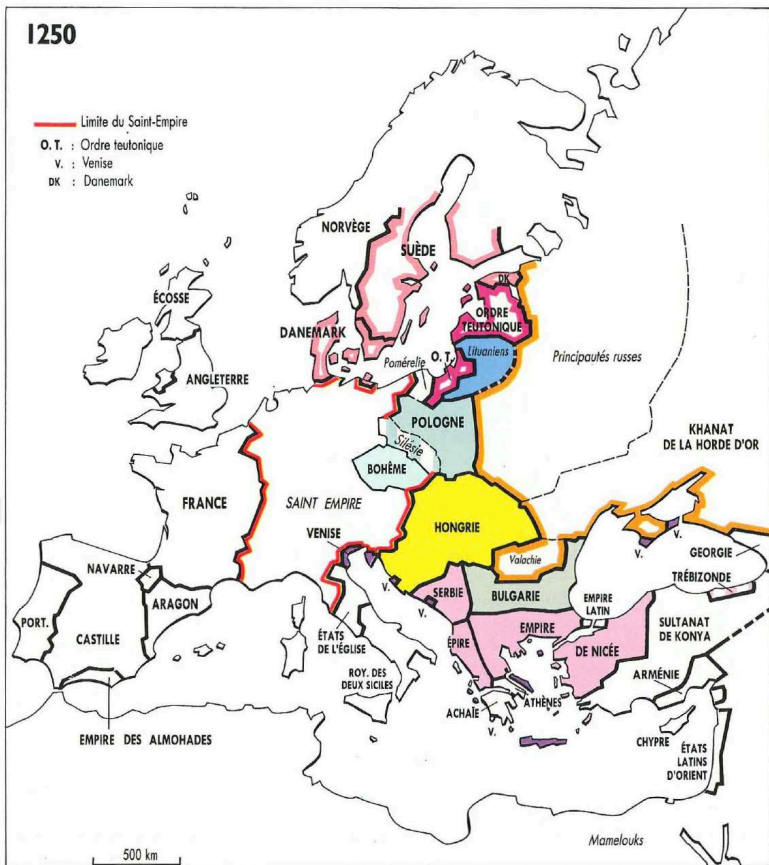
André Sellier
et Jean Sellier DES

PEUPLES D'EUROPE CENTRALE

Cartographie Anne Le Fur

*Ouvrage publié avec le concours du
Centre national des lettres*

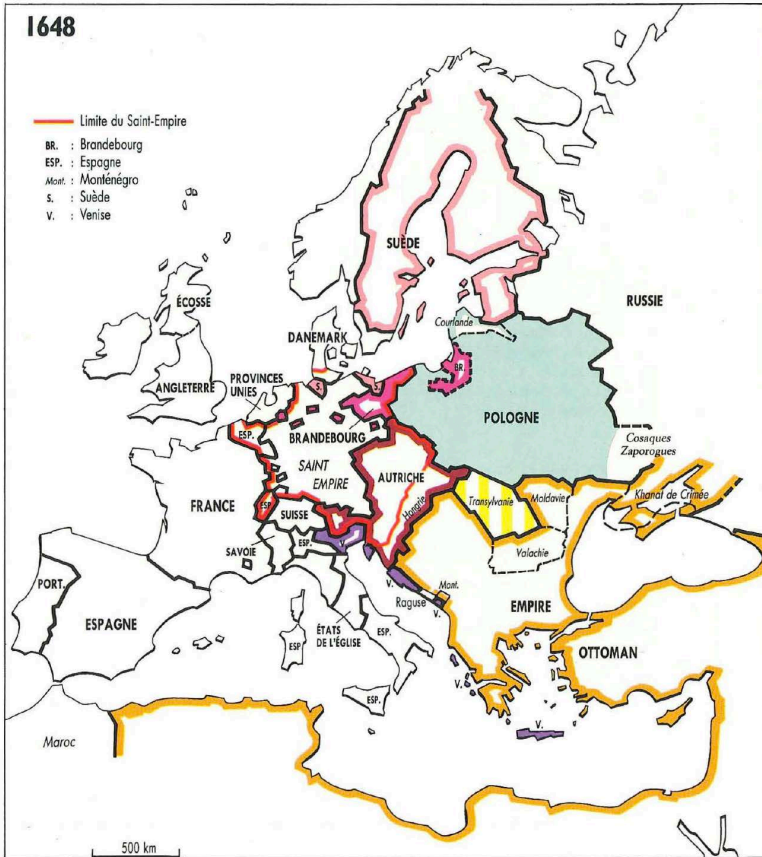
La Découverte



1648

— Limite du Saint-Empire

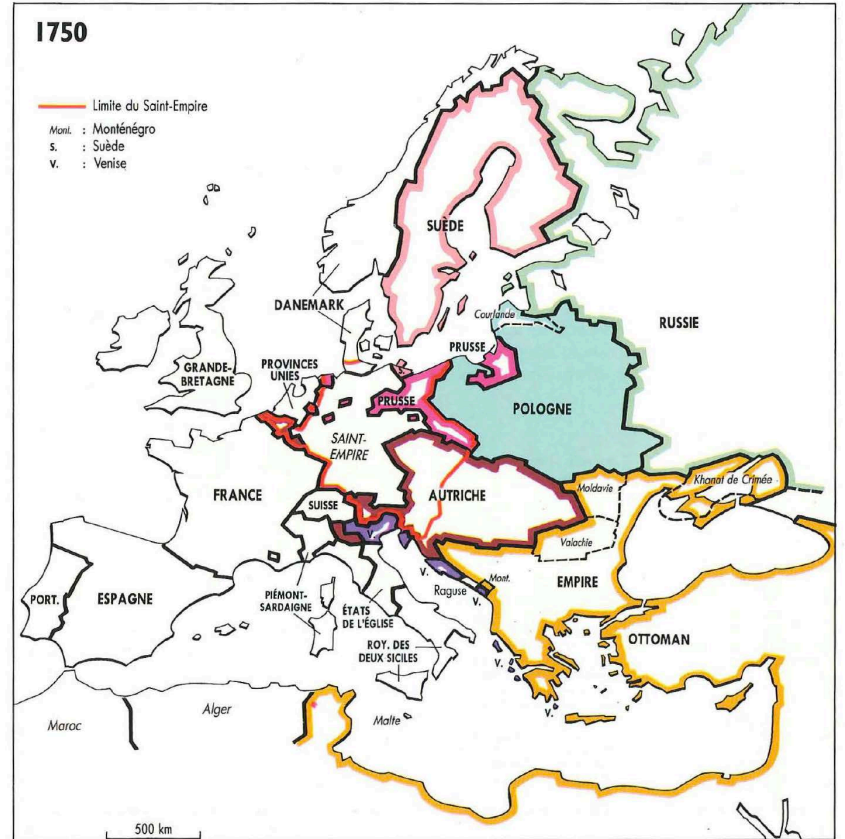
BR. : Brandebourg
ESP. : Espagne
Mont. : Monténégro
s. : Suède
v. : Venise



1750

— Limite du Saint-Empire

Mont. : Monténégro
s. : Suède
v. : Venise



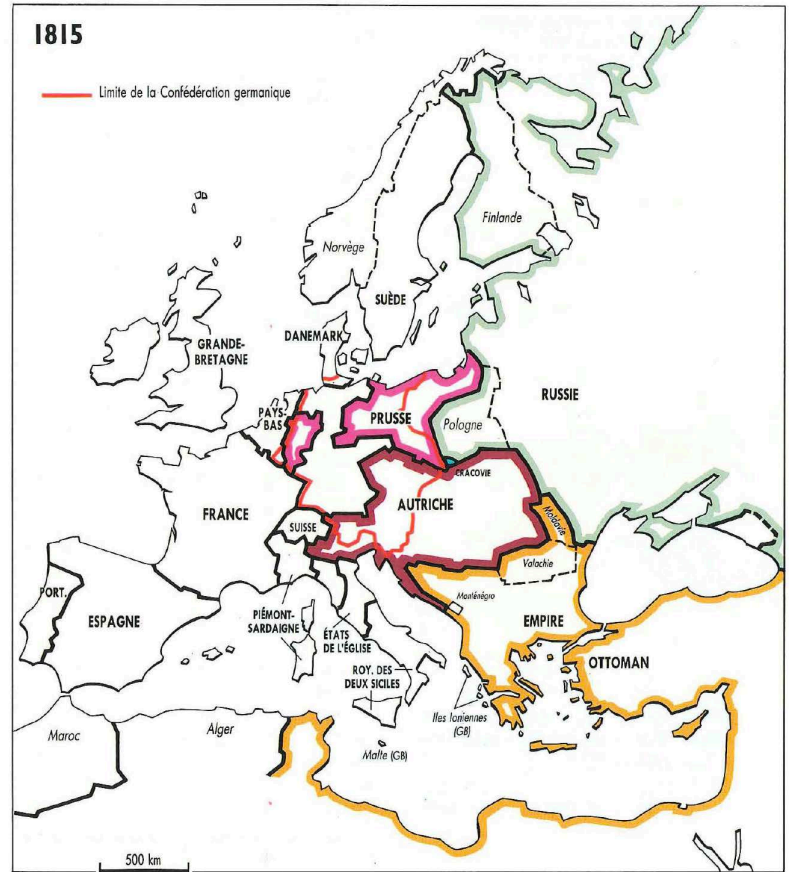
1812

Mont. : Monténégro
s. : Suède



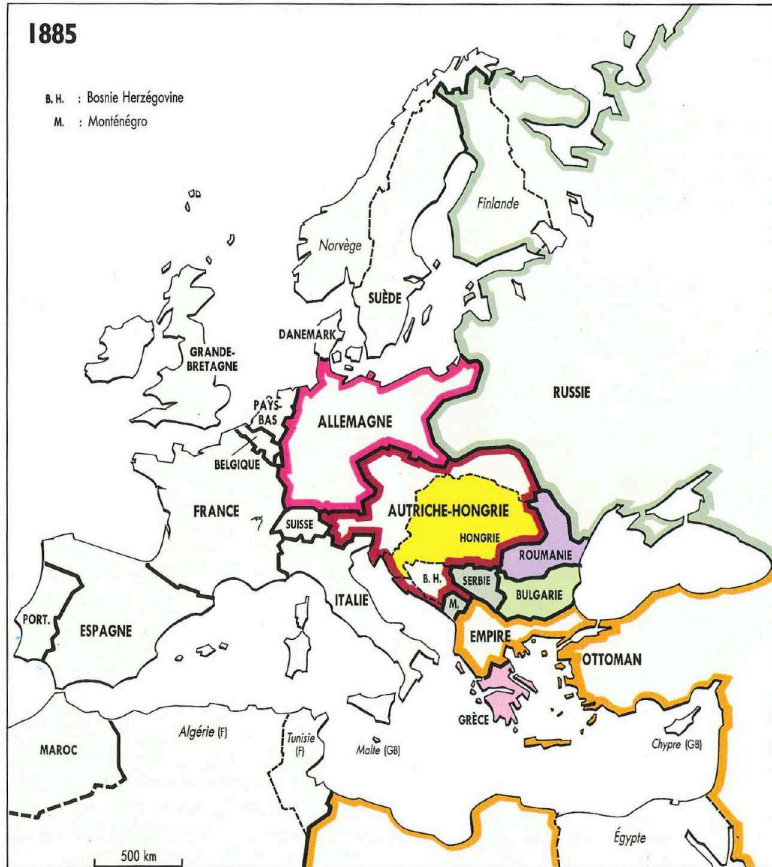
1815

— Limite de la Confédération germanique

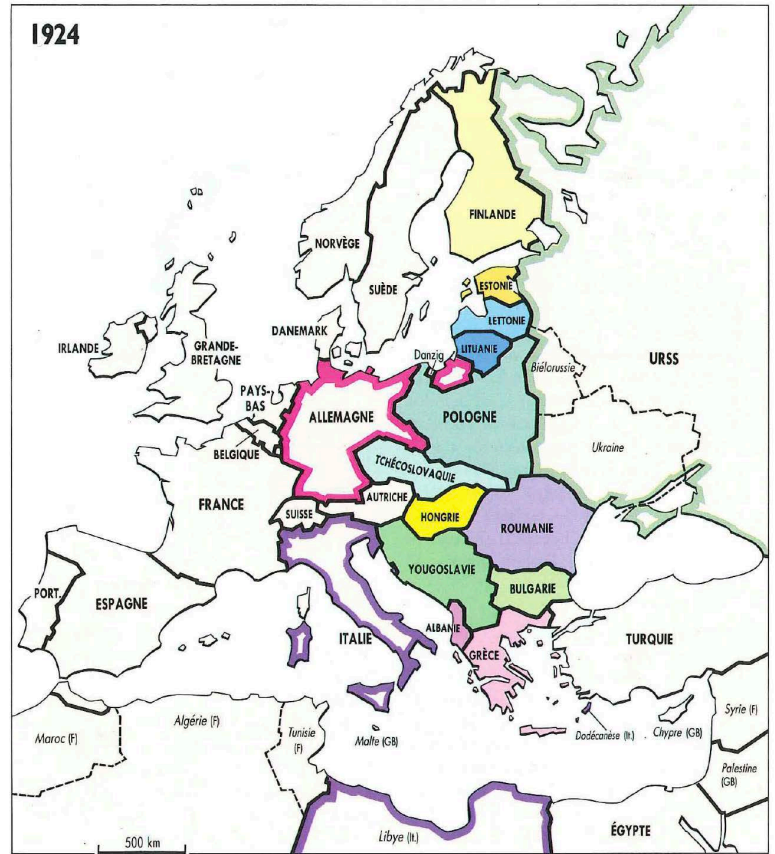


1885

B. H. : Bosnie Herzégovine
M. : Monténégro



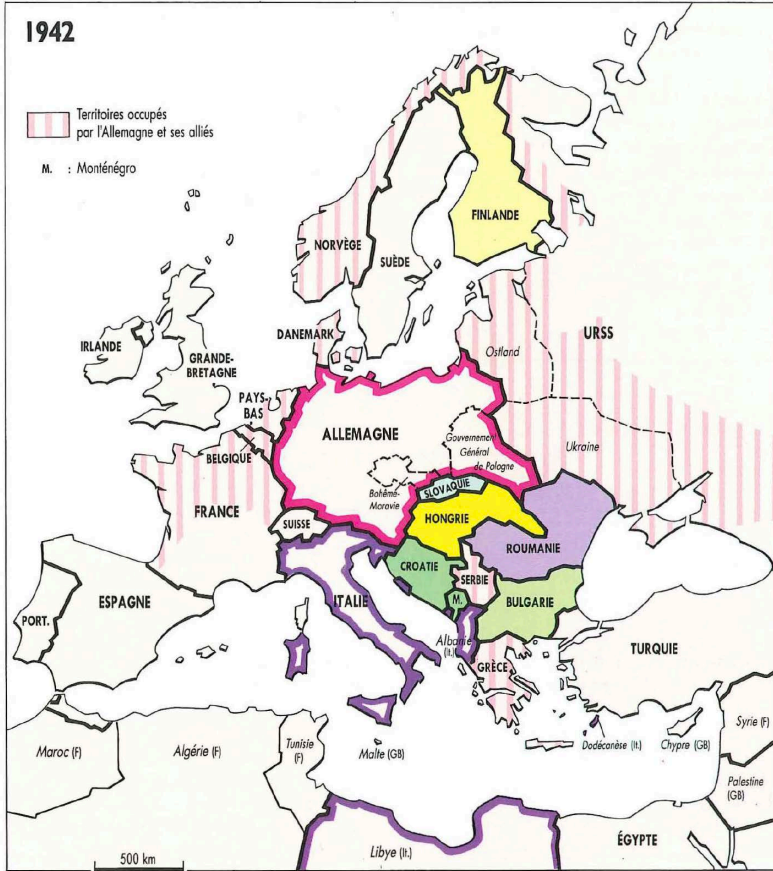
1924



1942

Territoires occupés
par l'Allemagne et ses alliés

M. : Monténégro



1991

